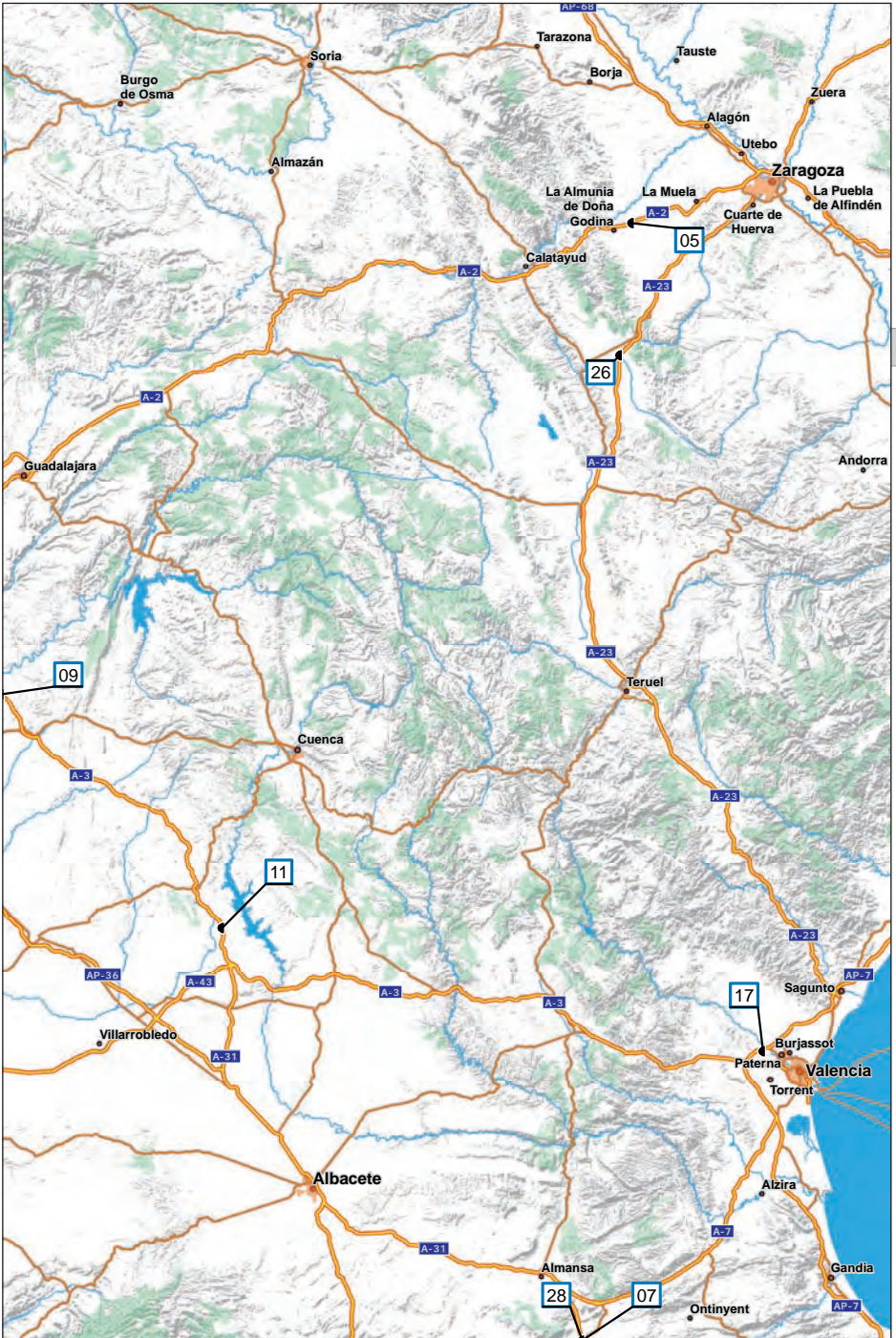
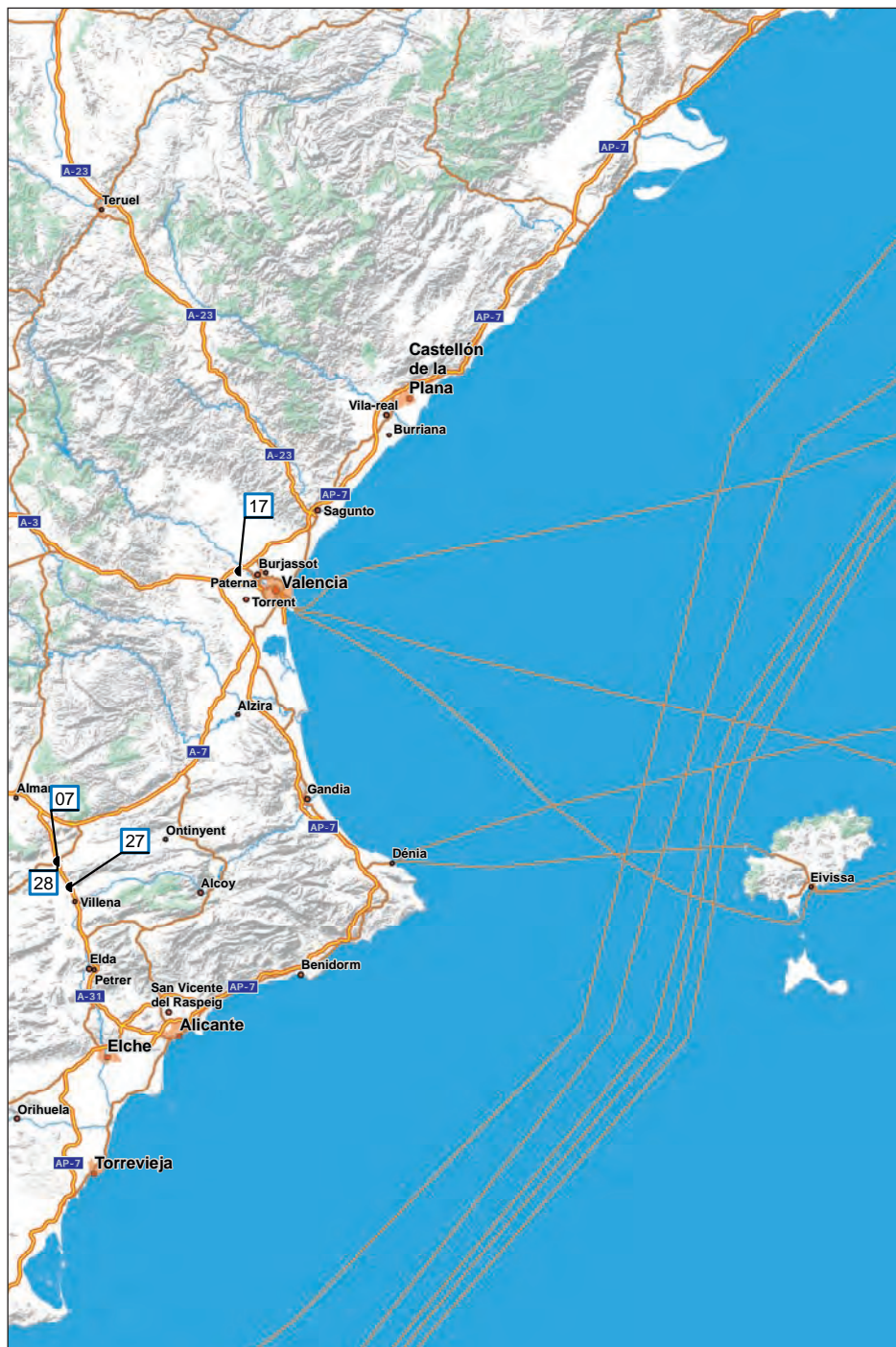


E



E





E







Nr.	Brand	Site name	Address/Tel.	GPS coordinates	Services
1		E.S. BP El Puerto de Algeciras	RECINTO ADUANERO PUERTO ALGECIRAS 11201 Algeciras +34 95 6 58 77 85	latitude -5,4370570 longitude 36,1422420 W5°26'13,405" N36°8'32,071"	
2		E.S. BP Abades Bailen Motorway A-4	CR AUTOVIA A-4 KM 288 23710 Bailen +34 95 3 63 55 45	latitude -3,7275910 longitude 38,1437920 W3°43'39,326" N38°8'37,652"	
3		Bera Petrozalain	N-121a, KM67, Irun-Pampona 31780 Bera de Bidosoa	latitude -1,7002680 longitude 43,2781450 W1°42'0,965" N43°16'41,322"	
4		E.S. BP Mont-Roig I	CR N-II Madrid-Francia KM 764 17723 Biure d'Emporda +34 9 72 55 46 36	latitude 2,9173700 longitude 42,3405360 O2°55'2,532" N42°20'25,930"	
5		E.S. BP La Amunia - Calatorao Motorway A-2	CR AUTOVIA ARAGON A-2 KM 276,9 50280 Calatorao +34 97 6 81 18 77	latitude -1,3203660 longitude 41,5020850 W1°19'13,316" N41°30'7,507"	
6		E.S. BP Buquerin	CR N-1, KM. 107 40593 Castillejo de Mesleon +34 92 1 55 72 34	latitude -3,5954790 longitude 41,2578410 W3°35'43,724" N41°15'28,228"	
7		E.S. BP Marino II (Montforte II)	CR N-330 MARGEN IZQ. KM. 68 2660 Caudete +34 96 5 82 71 47	latitude -0,9392670 longitude 38,7288510 W0°56'21,361" N38°43'43,864"	
8		E.S. BP Ribera del Duero Motorway A-1	CR A-1 MG. IZQUIERDO KM. 189 9349 Cilleruelo de Abajo +34 94 71 7 00 03	latitude -3,7634610 longitude 41,9290040 W3°45'48,460" N41°55'44,414"	
9		E.S. BP La Paloma	CR N-III, Km 68 28597 Fuentiduena de Tajo +34 91 8 72 85 22	latitude -3,1121510 longitude 40,0833990 W3°6'43,744" N40°5'0,236"	
10		E.S. BP La Planeta N-IV La Esperanza	CR N-IV PK 303.2 23210 Guarroman +34 95 3 67 39 09	latitude -3,8477250 longitude 38,0779850 W3°50'51,811" N38°4'40,748"	
11		E.S. BP Moya	CR SAN CLEMENTE, KM. 0.7 16730 Honrubia +34 96 9 29 21 43	latitude -2,2811860 longitude 39,6025140 W2°16'52,270" N39°36'9,050"	
12		E.S. BP La Guardia	RD N-IV, KM 81.5 45760 La Guardia +34 92 5 13 84 71	latitude -3,4812650 longitude 39,7949650 W3°28'52,554" N39°47'41,874"	
13		E.S. BP Frontera I	CR N-II Madrid-Franc Dir Francia KM 775 17700 La Jonquera +34 9 72 55 46 36	latitude 2,8693030 longitude 42,4243060 O2°52'9,491" N42°25'27,502"	
14		BP Area 463 Motorway A2	CTRA A-2 P.K. 463 25195 Lleida +34 97 32 3 69 63	latitude 0,6286610 longitude 41,6652370 O0°37'43,178" N41°39'54,855"	
15		E.S. BP Manzanil Motorway A-92	CR A-92, KM. 192 18300 Loja +34 95 8 32 39 76	latitude -4,1694560 longitude 37,1655480 W4°10'10,043" N37°9'55,973"	

Nr.	Brand	Site name	Address/Tel.	GPS coordinates	Services
16		E.S. BP Mirador Motorway A-92	CR A-92, KM. 487,6 18300 Loja +34 95 8 32 37 37	latitude -4,1689330 longitude 37,1647430 W4°10'8,160" N37°9'53,076"	
17		E.S. BP Lourdes	AV LA COVA, 180 46940 Manises +34 96 1 52 32 57	latitude -0,5000300 longitude 39,5047100 W0°30'0,108" N39°30'16,956"	
18		E.S. BP Maqueda I	CR N-V MADRID-BADAJOS DIR. MADRID KM. 74 45515 Maqueda +34 92 5 79 01 54	latitude -4,3716630 longitude 40,0583290 W4°22'17,986" N40°3'29,985"	
19		E.S. BP Vacas Blancas	CR N-I Madrid-Irun, KM. 416 20212 Olaberria +34 943 88 86 83	latitude -2,2205040 longitude 43,0263810 W2°13'13,814" N43°1'34,972"	
20		E.S. BP La Paz	CR N-340 KM 648,2 30820 Sangonera La Seca +34 96 8 89 16 53	latitude -1,2592380 longitude 37,9528060 W1°15'33,257" N37°57'10,102"	
21		E.S. BP Santiga	CR DE RIPOLLET A SANTIGA KM 2,4 8210 Santiga (Barbera del Valles) +34 93 7 29 52 51	latitude 2,1481060 longitude 41,5185860 O2°8'53,182" N41°31'6,910"	
22		Nuestra Senora de los Reyes	CR N IV KM 536,7 41020 Sevilla +34 95 4 99 96 87	latitude -5,9467230 longitude 37,4088020 W5°56'48,202" N37°24'31,688"	
23		Suco Torquemada Motorway A62	A-62 (E-80) KM. 64 (Area el Canto) 34230 Torquemada +34 9 79 70 04 50	latitude -4,2789280 longitude 42,0375600 W4°16'44,141" N42°2'15,217"	
24		E.S. BP La Fuentecilla	CR GU-102, Km. 2,350 19209 Villanueva de la Torre +34 94 9 27 73 85	latitude -3,2886130 longitude 40,5794620 W3°17'19,009" N40°34'46,064"	
25		E.S. BP La Secuoya Motorway A-6	CR A-6 KM. 211 47860 Villardefrades +34 98 3 48 20 74	latitude -5,2169280 longitude 41,6922780 W5°13'0,941" N41°41'32,201"	
26		Campo Romanos (Ruta del Macho) Motorway A-23	AUTOPISTA A23 KM 215 50490 Villozoz	latitude -1,2936080 longitude 41,1703950 W1°17'36,988" N41°10'13,424"	
27		E.S. BP Levante Diesel (Monver)	AUTOVIA ALICANTE-MADRID KM. 60 3400 Villena +34 96 5 80 50 01	latitude -0,8879180 longitude 38,6710950 W0°53'16,505" N38°40'15,942"	
28		E.S. BP Marino III (Montforte III)	CR N-330, KM. 68 3008 Villena +34 96 5 82 71 47	latitude -0,9386020 longitude 38,7283820 W0°56'18,967" N38°43'42,175"	
29		E.S. BP Subijana	CR N-I KM. 342 1010 Vitoria +34 94 5 17 14 77	latitude -2,7788430 longitude 42,8191230 W2°46'43,835" N42°49'8,843"	

E

**Bera Petrozalain**

N-121a, KM67, Irun-Pampona
31780 Bera de Bidosoa

| N-121a

**E.S. BP Mont-Roig I**


CR N-II Madrid-Francia KM 764
17723 Biure d'Emporda
+34 972 55 46 36

| N-II

**E.S. BP Frontera I**

CR N-II Madrid-Franc Dir Francia KM 775
17700 La Jonquera
+34 972 55 46 36

| N-II

**BP Area 463**


CTRA A-2 P.K. 463
25195 Lleida
+34 97 32 3 69 63



| A2





E.S. BP Vacas Blancas
 CR N-I Madrid-Irun, KM. 416
 20212 Olaberria
 +34 9 43 88 86 83

 | N-I



Suco Torquemada
 A-62 (E-80) KM. 64 (Area el Canto)
 34230 Torquemada
 +34 9 79 70 04 50

 | A62, E80

E