



































































Nr.	Brand	Site name	Address/Tel.	GPS coordinates	Services
1		Aalter	Steenweg op Deinze 57 A 9880 Aalter +32 04 96 74 33 41	latitude 3,4588520 longitude 51,0599750 O3°27'31,867" N51°3'35,908"	
2		G&V Ardoois	Pittenstraat 16 8850 Ardoois	latitude 3,2107900 longitude 50,9776790 O3°12'38,844" N50°58'39,643"	
3		Beernem	Wingeneesteenweg 67 8730 Beernem +32 50 78 82 60	latitude 3,3301130 longitude 51,1530820 O3°19'48,405" N51°9'11,096"	
4		Texaco Bertem (Noord) Motorway A3	Motorway E-40 > Brussel 3001 Bertem	latitude 4,6614990 longitude 50,8546420 O4°39'41,397" N50°51'16,712"	
5		Texaco Bertem (Zuid) Motorway A3	Motorway E-40 > Luik 3001 Bertem	latitude 4,6562300 longitude 50,8519800 O4°39'22,428" N50°51'7,128"	
6		G&V Brugge	Pathoekeweg 122A 8000 Brugge	latitude 3,2163520 longitude 51,2409920 O3°12'58,866" N51°14'27,571"	
7		G&V Courcelles	Rue de Hainaut 1 6180 Courcelles	latitude 4,3512410 longitude 50,4803440 O4°21'4,469" N50°28'49,238"	
8		Texaco Drogenen (Noord) Motorway A10	Motorway E40 > Oostende 9031 Drogenen	latitude 3,6380200 longitude 51,0365100 O3°38'16,872" N51°2'11,436"	
9		Texaco Drogenen (Zuid) Motorway A10	Motorway E40 > Brussel 9031 Drogenen	latitude 3,6381500 longitude 51,0330200 O3°38'17,340" N51°1'58,872"	
10		Van Brussel	Gentsesteenweg 26 9900 Eeklo +32 09 3 77 44 36	latitude 3,5813210 longitude 51,1721610 O3°34'52,756" N51°10'19,780"	
11		Q8 Eghezee (Sud) Motorway A4	Wavre - Namur (E411) 5310 Eghezee +32 8 16 4 09 57	latitude 4,7637390 longitude 50,6055150 O4°45'49,461" N50°36'19,855"	
12		Fleurus	Route Du Vieux Campinaire 97 6220 Fleurus +32 04 77 44 71 89	latitude 4,5278890 longitude 50,4511100 O4°31'40,400" N50°27'3,997"	
13		Q8 Froyennes (Sud) Motorway A8	E 429 Tournai/Mons-Lille 7503 Froyennes	latitude 3,3440550 longitude 50,6201040 O3°20'38,598" N50°37'12,373"	
14		Q8 Froyennes (Nord) Motorway A8	E429 Lille-Tournai/Mons 7503 Froyennes	latitude 3,3403090 longitude 50,6198710 O3°20'25,114" N50°37'11,534"	
15		Gistel	Torhoutsebaan 8 8470 Gistel +32 59 27 89 26	latitude 2,9545880 longitude 51,1490950 O2°57'16,516" N51°8'56,742"	

Nr.	Brand	Site name	Address/Tel.	GPS coordinates	Services
16		Texaco Groot-Bijgaarden (Noord) Motorway A10	Motorway E-40 > Gent 1702 Groot-Bijgaarden	latitude 4,2542400 longitude 50,8810000 O4°15'15,264" N50°52'51,600"	  
17		Texaco Groot-Bijgaarden (Zuid) Motorway A10	Motorway E-40 > Brussel 1702 Groot-Bijgaarden	latitude 4,2544600 longitude 50,8798500 O4°15'16,056" N50°52'47,460"	  
18		Harelbeke	Gentsesteenweg 148 8530 Harelbeke +32 0 56 71 91 20	latitude 3,3241230 longitude 50,8630340 O3°19'26,844" N50°51'46,922"	
19		G&V Herentals	Atealaan 6 2200 Herentals	latitude 4,7987800 longitude 51,1591000 O4°47'55,608" N51°9'32,760"	
20		IEPER	Pilkemseweg 115 B 8900 Ieper +32 0 57 48 91 55	latitude 2,8870120 longitude 50,8717030 O2°53'13,244" N50°52'18,132"	
21		G&V Izegem	Noordkaai 26 8870 Izegem	latitude 3,1846100 longitude 50,9307000 O3°11'4,596" N50°55'50,520"	
22		Texaco Kruikeke (Est) Motorway A14	E17 Gent > Antwerpen 9150 Kruikeke	latitude 4,2891580 longitude 51,1828840 O4°17'20,970" N51°10'58,383"	  
23		Texaco Kruikeke (Ouest) Motorway A14	E17 Antwerpen > Gent 9150 Kruikeke	latitude 4,2864660 longitude 51,1850470 O4°17'11,276" N51°11'6,171"	  
24		G&V Kuurne	Brugsesteenweg 549 8520 Kuurne	latitude 3,2700840 longitude 50,8805500 O3°16'12,301" N50°52'49,978"	
25		Luingne	Chaussée de Dottignies 187 7700 Luingne +32 56 41 69 11	latitude 3,2553830 longitude 50,7398470 O3°15'19,378" N50°44'23,451"	 
26		G&V Lummen	Boterbosstraat 26 3560 Lummen	latitude 5,2353430 longitude 50,9981180 O5°14'7,236" N50°59'53,226"	
27		Texaco Mannekensvere Noord Motorway A18	Motorway E-40 > Calais 8433 Mannekensvere	latitude 2,8193400 longitude 51,1354000 O2°49'9,624" N51°8'7,440"	  
28		Texaco Mannekensvere Zuid Motorway E40	Motorway E-40 > Brugge 8433 Mannekensvere	latitude 2,8191800 longitude 51,1345900 O2°49'9,048" N51°8'4,524"	  
29		G&V Marche-en-Famenne	Route de Bastogne 132 6900 Marche-en-Famenne	latitude 5,3466900 longitude 50,2193000 O5°20'48,084" N50°13'9,480"	
30		G&V Mariakerke (Gent)	Haven 9075 Waalkens 10 9030 Mariakerke (Gent)	latitude 3,6781800 longitude 51,0904000 O3°40'41,448" N51°5'25,440"	



Nr.	Brand	Site name	Address/Tel.	GPS coordinates	Services
31		G&V Meer	Londenstraat 3 2321 Meer	latitude 4,7296900 longitude 51,4807000 O4°43'46,884" N51°28'50,520"	
32		Texaco Minderhout Motorway A1	Motorway E19 > Breda 2322 Minderhout	latitude 4,7068500 longitude 51,4195600 O4°42'24,660" N51°25'10,416"	
33		G&V Oostakker	John Kennedlyaan 26 9041 Oostakker	latitude 3,7741400 longitude 51,1199700 O3°46'26,904" N51°7'11,892"	
34		Q8 Ranst (Noord) Motorway A13	E313 Turnhout-Antwerpen 2520 Ranst +32 3 35 3 03 11	latitude 4,5509940 longitude 51,2086320 O4°33'3,580" N51°12'31,075"	
35		Q8 Ranst (Zuid) Motorway A13	E313/E34 (Eindhoven-Luik) 2520 Ranst +32 3 35 30 31 21	latitude 4,5435050 longitude 51,2101570 O4°32'36,617" N51°12'36,565"	
36		Texaco Saint Ghislain Noord Motorway A7	Motorway E19 > Parijs 7330 Saint Ghislain	latitude 3,8043600 longitude 50,4527400 O3°48'15,696" N50°27'9,864"	
37		Texaco Saint Ghislain Zuid Motorway A7	Motorway E19 > Brussel 7330 Saint Ghislain	latitude 3,8046800 longitude 50,4514300 O3°48'16,848" N50°27'5,148"	
38		Q8 Sprimont Est Motorway A26	Autoroute des Ardennes, Sprimont-Est 4140 Sprimont	latitude 5,6697970 longitude 50,5240160 O5°40'11,270" N50°31'26,457"	
39		Q8 Sprimont-Ouest Motorway A26	Autoroute des Ardennes 4140 Sprimont	latitude 5,6630880 longitude 50,5224420 O5°39'47,118" N50°31'20,790"	
40		Q8 Thieu Nord Motorway A7	E42/E19 Brussels - Mons (Exit 21A) 7070 Thieu	latitude 4,0944030 longitude 50,4899130 O4°5'39,851" N50°29'23,687"	
41		Q8 Thieu Sud Motorway A7	E42/E19 Mons - Brussel (Exit 21A) 7070 Thieu	latitude 4,0957600 longitude 50,4874800 O4°5'44,736" N50°29'14,928"	
42		G&V Tournai	Rue de Briques à Terres 33 7500 Tournai	latitude 3,3304000 longitude 50,6191000 O3°19'49,440" N50°37'8,760"	
43		G&V Turnhout	Bleukenlaan 2 2300 Turnhout	latitude 4,9160370 longitude 51,2895500 O4°54'57,735" N51°17'22,381"	
44		Q8 Verlaire (Sud) Motorway A15	E42 Charleroi-Liège 4537 Verlaire	latitude 5,3022300 longitude 50,5915800 O5°18'8,028" N50°35'29,688"	
45		Q8 Verlaire(Nord) Motorway A15	E42 Liège-Charleroi 4537 Verlaire	latitude 5,3032300 longitude 50,5930800 O5°18'11,628" N50°35'35,088"	

Nr.	Brand	Site name	Address/Tel.	GPS coordinates	Services
46		G&V Veurne	Albert I laan 8630 Veurne	latitude 2,6789260 longitude 51,0635490 O2°40'44,133" N51°3'48,776"	
47		Texaco Vosselaar noord Motorway A21	Motorway E-34 > Antwerpen 2350 Vosselaar Noord	latitude 4,8725300 longitude 51,2932200 O4°52'21,108" N51°17'35,592"	  
48		Texaco Vosselaar zuid Motorway A21	Motorway E-34 > Eindhoven 2350 Vosselaar Zuid	latitude 4,8736220 longitude 51,2906390 O4°52'25,038" N51°17'26,301"	  
49		G&V Waregem	Anzegemseweg 14 8790 Waregem	latitude 3,4440800 longitude 50,8681000 O3°26'38,688" N50°52'5,160"	
50		G&V Baelen	Rue Mitoyenne 33 4837 Welkenraedt	latitude 6,0026910 longitude 50,6467190 O6°0'9,687" N50°38'48,190"	 
51		Wevelgem	Kortrijkstraat 335 8560 Wevelgem +32 0 56 42 15 54	latitude 3,2085900 longitude 50,8162600 O3°12'30,924" N50°48'58,536"	
52		G&V Zeebrugge (Brugge)	Blondeellaan 1 8380 Zeebrugge (Brugge)	latitude 3,1967460 longitude 51,3257650 O3°11'48,287" N51°19'32,754"	
53		G&V Zwijndrecht	Vitsehoekstraat 11 (Haven 1054) 2070 Zwijndrecht	latitude 4,3100000 longitude 51,2364000 O4°18'36,000" N51°14'11,040"	



Texaco Bertem (Noord)

Motorway E-40 > Brussel
3001 Bertem



see also Texaco Bertem (Zuid)

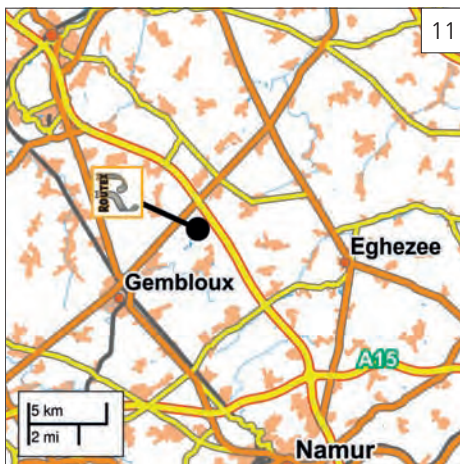


Texaco Drogen (Noord)

Motorway E40 > Oostende
9031 Drogen




see also Texaco Drogen (Zuid)




Q8 Eghezee (Sud)

Wavre - Namur (E411)
5310 Eghezee
+32 8 16 4 09 57



Q8 Froyennes (Nord)

E429 Lille-Tournai/Mons
7503 Froyennes



**G&V Herentals**

Atealaan 6
2200 Herentals



Exit - Industriezone Herentals

**Texaco Kruibeke (Ouest)**

E17 Antwerpen > Gent
9150 Kruibeke



| A14

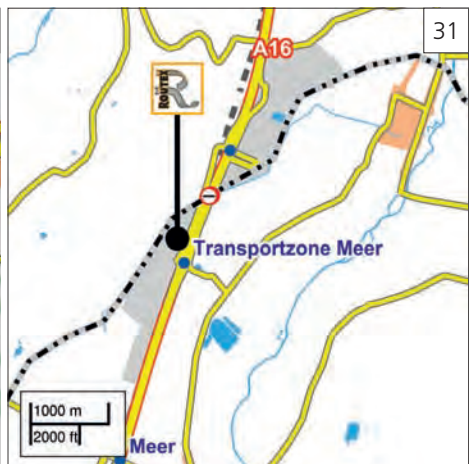
see also Texaco Kruibeke (Est)

**G&V Lummen**

Boterbosstraat 26
3560 Lummen

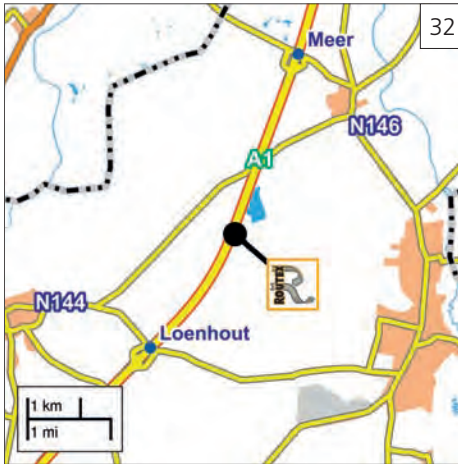


| A13, A2, E313, E314

**G&V Meer**

Londenstraat 3
2321 Meer

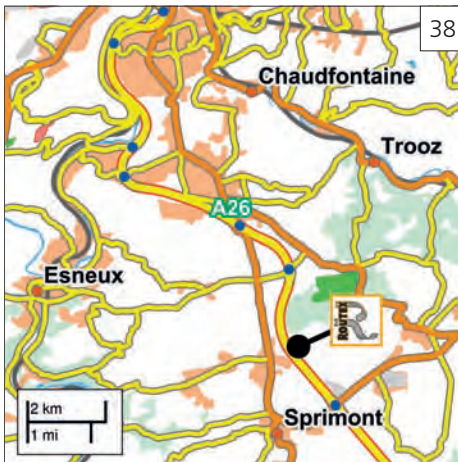
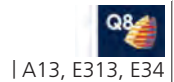


**Texaco Minderhout**


Motorway E19 > Breda
2322 Minderhout

**Q8 Ranst (Noord)**

E313 Turnhout-Antwerpen
2520 Ranst
+32 3 35 303 11
(see also Q8 Ranst Zuid)

**Q8 Sprimont Est**

Autoroute des Ardennes,
Sprimont-Est
4140 Sprimont



(see also Q8 Sprimont Ouest)

**G&V Turnhout**

Bleukenlaan 2
2300 Turnhout






Q8 Verlainenord
 E42 Liège-Charleroi
 4537 Verlainenord

| A15, E42


see also Q8 Verlainenord (Sud)





G&V Baelen
 Rue Mitoyenne 33
 4837 Welkenraedt




| N67




Wevelgem
 Kortrijkstraat 335
 8560 Wevelgem
 +32 056 42 15 54



| N8, A17 exit 5




G&V Zeebrugge (Brugge)
 Blondeellaan 1
 8380 Zeebrugge (Brugge)

